




Wander- / Wegbeschreibung

206r1-2022: Grimmialp - Alp Grimmi - Grimmifurggi - Büel - Matten - St. Stephan



Informationen / QR-Codes:

Wanderroute (Kurzbeschreibung):	Schwenden i.D., Grimmialp (Bus) - Senggiweid - Würzi - Alp Grimmi, Alphütte - Grimmifurggi - Furggi - Under Bluttlig - Bluttligrabe - Brandwald - Obem Brand - Büel - Blachti - Färmelbach - Matten - Färmelbach, Wasserkraftwerk - St. Stephan, Flugplatz - St. Stephan (Bahn)
Start- / Zielort:	<ul style="list-style-type: none">○ Start: Schwenden i.D., Grimmialp (Bus / BE)○ Ziel: St. Stephan (Bahn / BE)
Wanderdaten:	<ul style="list-style-type: none">○ Gehzeit: 5h25 (retour: 5h40)○ ↪ 16,2 km ↗ 825 m ↘ 1'060 m○ min. 994 m.ü.M. max. 2'023 m.ü.M.
Schwierigkeitsgrad:	<ul style="list-style-type: none">○ Technik: mittel (T2, Bergwanderweg weiss-rot-weiss)○ Kondition: schwer (Gehzeit)
OeV-Haltestellen:	<ul style="list-style-type: none">○ Schwenden i.D., Grimmialp (Bus / Start)○ Matten (Bahn / Route)○ St. Stephan (Bahn / Ziel)
	Ansehen der vollständigen Wanderbeschreibung auf der Webseite von https://netz-wandern.ch .
	Direktimport der Wanderroute in die Swisstopo-App. Hinweis: Voraussetzung ist, dass die Swisstopo-App auf dem Smartphone / Tablet installiert ist.
	Ansehen / Ausdrucken der Wandereroute/Karte auf der Webseite von SchweizMobil. Hinweis: Als Abonnent/-in von SchweizMobil Plus ist nach Anmeldung auch der Import der Wanderroute in die eigene Tourenliste möglich.

Datenstand: Kurzbeschreibung - 01/2018 | übrige Informationen - 01/2018 | QR-Codes - 08/2023

Wander- / Wegbeschreibung

206r1-2022: Grimmialp - Alp Grimmi - Grimmifurggi - Büel - Matten - St. Stephan

Wegbeschreibung:

Bezeichnung	m.ü.M.	Beschreibung	Wegführung	Wegart / Wegname	Richtung
Schwenden i.D., Grimmialp		Ortschaft, Busstation	Start	Bus-Haltestelle	
Senggiweid		Flurgebiet (Flurname)	links entlang		
Pt. 1224	1224	Messpunkt	geradeaus		
Würzi	1'335	Waldgebiet (Flurname)	links entlang		
Pt. 1335	1335	Messpunkt	geradeaus		
Pt. 1409	1409	Messpunkt	geradeaus		
Pt. 1510	1510	Messpunkt	geradeaus		
Alp Grimmi		Alphütte	rechts entlang		
Grimmifurggi		Pass			
Furggi	1'983	Waldgebiet (Flurname)	rechts entlang		
Under Bluttig		Waldgebiet (Flurname)	durchqueren		
Brandwald		Waldgebiet (Flurname)	durchqueren		
Obem Brand		Waldgebiet (Flurname)	durchqueren		
Gubi		Waldgebiet (Flurname)	rechts entlang		
Färmelbach		Bach (Gewässer)	über Brücke gehen		
Schürwald		Waldgebiet (Flurname)	rechts entlang		
Müliport		Flurgebiet (Flurname)	links entlang		
Bachweideni	1'266	Waldgebiet (Flurname)	links entlang		
Schätzlisbode		Flurgebiet (Flurname)	links entlang		
Matten (St. Stephan), Under de Schüpfe		Ortschaft, Gebiet (Flurname)	links entlang	Fermelstrasse	
Matten (St. Stephan), Abzweigung		Ortschaft, Richt.wechsel	links abbiegen	Dorfstrasse	
Matten (St. Stephan), Abzweigung		Ortschaft, Richt.wechsel	rechts abbiegen	Äusseres Gässli	
Matten (St. Stephan), Färmelbach		Ortschaft, Wasserkraftwerk	links entlang		
St. Stephan, Flugfeld		Flugfeldareal	durchqueren		
Underflue		Gebiet (Flurname)	durchqueren		
Simme		Fluss (Gewässer)	über Brücke gehen		
St. Stephan, Abzweigung		Ortschaft, Richt.wechsel	links abbiegen	Lenkstrasse	West
St. Stephan, Abzweigung		Ortschaft, Richt.wechsel	links abbiegen	Strasse	Süd
St. Stephan	996	Ortschaft, Bahnhof	Ziel	Bahnsteig	---

blau = Haltestelle öffentlicher Verkehr / rot = kein offizieller Wanderweg / Datenstand: Wegbeschreibung - 09/2023