




Wander- / Wegbeschreibung

1970-2011: First - Bachalpsee - Faulhorn - Männlenen - Güwtürli - Schynige Platte



Informationen / QR-Codes:

| | |
|---|---|
| Wanderroute (Kurzbeschreibung): | First [Grindelwald] (Seilbahn) - Chämmlisegg - Gummihitte - Bachsee - Burgihütte - Reethütte - Gassenboden - Faulhorn, Berghotel - Männlenen, Berghaus - Gotthard - Egg - Güw - Güwtürli - Schynige Platte (Bahn) |
| Start- / Zielort: | <ul style="list-style-type: none">○ Start: First [Grindelwald] (Seilbahn / BE)○ Ziel: Schynige Platte (Bahn / BE) |
| Wanderdaten: | <ul style="list-style-type: none">○ Gehzeit: 5h15 (retour: 5h30)○ ↳ 16,0 km ↗ 815 m ↘ 1'015 m○ min. 1'910 m.ü.M. max. 2'678 m.ü.M. |
| Schwierigkeitsgrad: | <ul style="list-style-type: none">○ Technik: mittel (T2, Bergwanderweg weiss-rot-weiss)○ Kondition: mittel (Gehzeit, Länge, Hm aufwärts) |
| OeV-Haltestellen: | <ul style="list-style-type: none">○ First [Grindelwald] (Seilbahn / Start)○ Schynige Platte (Bahn / Ziel) |
|  | Ansehen der vollständigen Wanderbeschreibung auf der Webseite von https://netz-wandern.ch . |
|  | Direktimport der Wanderroute in die Swisstopo-App. Hinweis: Voraussetzung ist, dass die Swisstopo-App auf dem Smartphone / Tablet installiert ist. |
|  | Ansehen / Ausdrucken der Wandereroute/Karte auf der Webseite von SchweizMobil. Hinweis: Als Abonnent/-in von SchweizMobil Plus ist nach Anmeldung auch der Import der Wanderroute in die eigene Tourenliste möglich. |

Datenstand: Kurzbeschreibung - 01/2018 | übrige Informationen - 01/2018 | QR-Codes - 08/2023

Wander- / Wegbeschreibung

19701-2011: First - Bachalpsee - Faulhorn - Männlenen - Güwtürli - Schynige Platte

Wegbeschreibung:

| Bezeichnung | m.ü.M. | Beschreibung | Wegführung | Wegart / Wegname | Richtung |
|------------------------|--------|--------------------|------------------|-------------------------|----------|
| First | 2'165 | Seilbahnstation | Start | Ausgang Seilbahnstation | |
| Chämmlisegg | | Gebiet | | | |
| Gummihitte | | Gebäude | | | |
| Bachsee | 2'271 | Bergsee (Gewässer) | | | |
| Burghütte | 2'439 | Gebäude | | | |
| Reethütte | | Gebäude | | | |
| Gassenboden | | Gebiet | | | |
| Faulhorn, Hotel | | Gebäude | | | |
| Faulhorn | 2'681 | Berg | | | |
| Männlenen, Berghaus | 2'344 | Gaststätte | | | |
| Gotthard | 2'276 | Gebiet | | | |
| Egg | 2'126 | Gebiet | | | |
| Güwtürli | 2'028 | Gebiet | | | |
| Louchera | | Gebiet | nördlich entlang | | |
| Oberberg | 1'923 | Gebiet | | | --- |
| Schynige Platte | 1'967 | Bahnhof | Ziel | Bahnsteig | --- |

blau = Haltestelle öffentlicher Verkehr / rot = kein offizieller Wanderweg / Datenstand: Wegbeschreibung - 01/2018