




Wander- / Wegbeschreibung

19401-2011: Gstaad - Öy - Grund - Feutersoey - Lisefang - Furggefäng - Gsteig



Informationen / QR-Codes:

Wanderroute (Kurzbeschreibung):	Gstaad (Bahn, Bus) - Gstaad, Ober-Gstaad (Bus) - Gstaad, Talstation Eggli (Seilbahn) - Saane - Feutersoey - Grund b. Gstaad - Cheserymatte - Rieme - Fure - Büdemli - Stuckeli - Fängliguet - Bode - Bodeguet - Feutersoey - Ussers Saali - Lisefang - Furggefäng - Bachmatte - Greteli - Gsteig, Realschule - Gsteig b. Gstaad, Post (Bus)
Start- / Zielort:	<ul style="list-style-type: none">○ Start: Gstaad (Bahn / BE)○ Ziel: Gsteig b. Gstaad, Post (Bus / BE)
Wanderdaten:	<ul style="list-style-type: none">○ Gehzeit: 3h00 (retour: 2h50)○ ↪ 11,7 km ↗ 240 m ↘ 110 m○ min. 1'040 m.ü.M. max. 1'198 m.ü.M.
Schwierigkeitsgrad:	<ul style="list-style-type: none">○ Technik: leicht (T1, Wanderweg gelb)○ Kondition: leicht (Gehzeit, Länge, Hm aufwärts, Hm abwärts)
OeV-Haltestellen:	<ul style="list-style-type: none">○ Gstaad (Bahn, Bus / Start)○ Gstaad, Ober-Gstaad (Bus / Nähe Route)○ Grund b. Gstaad, Moosfangbrücke (Bus / Nähe Route)○ Grund b. Gstaad, Grundbrücke (Bus / Nähe Route)○ Gsteig b. Gstaad, Post (Bus / Ziel)
	Ansehen der vollständigen Wanderbeschreibung auf der Webseite von https://netz-wandern.ch .
	Direktimport der Wanderroute in die Swisstopo-App. Hinweis: Voraussetzung ist, dass die Swisstopo-App auf dem Smartphone / Tablet installiert ist.
	Ansehen / Ausdrucken der Wandereroute/Karte auf der Webseite von SchweizMobil. Hinweis: Als Abonnent/-in von SchweizMobil Plus ist nach Anmeldung auch der Import der Wanderroute in die eigene Tourenliste möglich.

Datenstand: Kurzbeschreibung - 01/2018 | übrige Informationen - 01/2018 | QR-Codes - 08/2023

Wander- / Wegbeschreibung

19401-2011: Gstaad - Öy - Grund - Feutersoey - Lisefang - Furggefang - Gsteig

Wegbeschreibung:

Bezeichnung	m.ü.M.	Beschreibung	Wegführung	Wegart / Wegname	Richtung
Gstaad	1'050	Ortschaft, Bahnhof	Start	Bahnsteig	Nord-Ost
Gstaad, Abzweigung		Ortschaft, Richt.wechsel	rechts abbiegen	Güterstrasse	Süd-Ost
Gstaad, Louwibach		Ortschaft, Bach	über Brücke gehen	Gschwendstrasse	Süd
Gstaad, Gstaaderhof		Ortschaft, Busstation	vorbei	Lauenenstrasse	Süd-West
Gstaad, Kreisel		Ortschaft, Richt.wechsel	geradeaus	Würstenkreisel, Mattegässli	Süd-West
Gstaad, Abzweigung		Ortschaft, Richtwechsel	links abbiegen, bis zur Saane	Parkplatz	Süd-Ost
Saane		Fluss	rechts entlang	Fussweg	Süd
Öy		Flurname (Fn)	links vorbei	Fussweg	Süd
Grund b. Gstaad, Abzweigung, Pt. 1057	1057	Ortschaft, Richt.wechsel	geradeaus	Bodenstrasse	Süd-West
Bode		Gebiet (Fn)	links vorbei	Fussweg	Süd
Grund b. Gstaad, Kreuzung, Pt. 1081	1081	Ortschaft, Richt.wechsel	geradeaus	Strasse	Süd-West
Grund b. Gstaad-Cheserymatte, Kreuzung		Ortschaft, Ortsteil, Richt.wechsel	geradeaus	Bodenstrasse	Süd
Meielsgrundbach		Bach	über Brücke gehen	Bodenstrasse	Süd
Rieme		Flurgebiet (Fn)	hindurch	Bodenstrasse	Süd
<u>Grund b. Gstaad, Abzweigung</u>	1'083	Ortschaft, Richt.wechsel	geradeaus	Strasse	Süd
Löweli		Gebiet (Fn)	links vorbei	Löweliweg	Süd
Abzweigung		Richt.wechsel	links abbiegen	Gsteigstrasse	Nord
Saane		Fluss	über Brücke gehen	Grundbrügg	Nord
Abzweigung		Richt.wechsel	stark rechts abbiegen	Fussweg	Süd-Ost
Fure		Gebiet (Fn)	rechts vorbei	Fussweg	Süd
Feutersoey, Haltenstrasse		Ortschaft, Strasse	geradeaus, Haltenstrasse überqueren	Fussweg	Süd-West
Büdemli		Gebiet (Fn)	rechts vorbei	Fussweg	Süd
Fägsteinere		Gebiet (Fn)	rechts vorbei	Fussweg	Süd-Ost
Stuckeli		Gebiet (Fn)	rechts vorbei	Fussweg	Süd-West
Fängliguet		Gebiet (Fn)	rechts vorbei	Fussweg	Süd
Bode		Flurgebiet (Fn)	hindurch	Fussweg	Süd
Bodeguet		Flurgebiet (Fn)	links vorbei	Fussweg	Süd-Ost
Holzere		Flurgebiet (Fn)	links vorbei	Usseri Saalstrasse	Süd-Ost
Usseri Saali		Bauernhof	links vorbei	Strasse schmal	Süd
Lisefang		Flurgebiet (Fn)	hindurch	Fussweg	Süd
Furggefang		Flurgebiet (Fn)	hindurch	Fussweg	Süd
Greteli		Flurgebiet (Fn)	hindurch	Gretelistrasse	Süd
Saane		Fluss	über Brücke gehen	Saalstrasse	Süd-West
Gsteig, Abzweigung		Ortschaft, Richt.wechsel	links abbiegen	Gsteigstrasse	Süd
Gsteig, Realschule		Ortschaft, Schulareal	rechts entlang	Gsteigstrasse	Süd
Gsteig, Post		Ortschaft, Busstation	Ziel	Bus-Haltestelle	---

blau = Haltestelle öffentlicher Verkehr / rot = kein offizieller Wanderweg / Datenstand: Wegbeschreibung - 02/2024