




Wander- / Wegbeschreibung

168o2-2021: Stächpalmehegli - Aussichtsturm - Elbisberg - Im Leimen - Römisches Theater - Augst



Informationen / QR-Codes:

Wanderroute (Kurzbeschreibung):	Stächplamehegli / Liestal, Abzw. Hersberg (Bus) - Aussichtsturm - Alti Stell - Metzgerhau - Elbisberg - Altenberg, Burgruine - Büechlihu - Steiacher - Füllinsdorf, im Leimen - Füllinsdorf, Im Birch - Schanzacher - Feldhof - Bernhardsacher - Autobahn A3 - Sichele - Römisches Theater - Ergolz - Augst BL, Stundeglas (Bus)
Start- / Zielort:	<ul style="list-style-type: none">○ Start: Liestal Abzw. Hersberg (Bus / BL)○ Ziel: Augst BL, Stundeglas (Bus / BL)
Wanderdaten:	<ul style="list-style-type: none">○ Gehzeit: 2h45 (retour: 2h55)○ ↳ 10,3 km ↗ 245 m ↘ 470 m○ min. 261 m.ü.M. max. 613 m.ü.M.
Schwierigkeitsgrad:	<ul style="list-style-type: none">○ Technik: leicht (T1, Wanderweg gelb)○ Kondition: leicht (Gehzeit, Länge, Hm aufwärts, Hm abwärts)
OeV-Haltestellen:	<ul style="list-style-type: none">○ Liestal Abzw. Hersberg (Bus / Start)○ Augst BL, Stundeglas (Bus / Ziel)
	Ansehen der vollständigen Wanderbeschreibung auf der Webseite von https://netz-wandern.ch .
	Direktimport der Wanderroute in die Swisstopo-App. Hinweis: Voraussetzung ist, dass die Swisstopo-App auf dem Smartphone / Tablet installiert ist.
	Ansehen / Ausdrucken der Wandereroute/Karte auf der Webseite von SchweizMobil. Hinweis: Als Abonnent/-in von SchweizMobil Plus ist nach Anmeldung auch der Import der Wanderroute in die eigene Tourenliste möglich.

Datenstand: Kurzbeschreibung - 09/2021 | übrige Informationen - 09/2021 | QR-Codes - 08/2023

Wander- / Wegbeschreibung

16802-2021: Stächpalmehegli - Aussichtsturm - Elbisberg - Im Leimen - Römisches Theater - Augst

Wegbeschreibung:

Bezeichnung	m.ü.M.	Beschreibung	Wegführung	Wegart / Wegname	Richtung
Liestal abzw. Hersberg (Stächpalmehegli)	497	Busstation	Start	Bus-Haltestelle	
Über d Geiss	525	Gebiet, Reservoir	links entlang	Fahrweg	West
Liestal, Aussichtsturm	606	Turm			
Alti Stell	566	Waldgebiet (Flurname)	rechts vorbei	Waldweg	Nord-West
Dreilaufbuche	569	Waldgebiet (Flurname)			
Metzgerhau		Waldgebiet (Flurname)			
Elbisberg	487	Hügel	rechts herum	Buechbrunnenweg	West
Burgruine Altenberg	527	Historisches Areal			
Steinacher	386	Gebiet			
Im Leimen	353	Gebäude			
Feldhof	301	Gebäude			
Autobahn A2/A3	290	Nationalstrasse	über Brücke gehen	Westtorstrasse	Nord
Römisches Theater	285	Historisches Areal	links entlang	Sichelenstrasse	
Augst BL, Stundeglas		Ortschaft, Busstation	Ziel	Bus-Haltestelle	---

blau = Haltestelle öffentlicher Verkehr / rot = kein offizieller Wanderweg / Datenstand: Wegbeschreibung - 09/2021