




## Wander- / Wegbeschreibung

153r1-2022: Zweisimmen - Moosbach - St. Stephan - Schadauli - Boden - Lenk



### Informationen / QR-Codes:

<b>Wanderroute (Kurzbeschreibung):</b>	Zweisimmen (Bahn, Bus) - Zweisimmen, Primarschule - Wolfeyweidli - Wolfey - Moosbach - Moos - St. Stephan, Ried - Romeny - Geissey - St. Stephan - St. Stephan, Unterflue - St. Stephan, Flugplatz - Eylein - Niderdorf - Fuchshalte - Schadauli - Trütleney - Boden (Bahn) - Lenk im Simmental (Bahn, Bus)
<b>Start- / Zielort:</b>	<ul style="list-style-type: none"><li>○ Start: Zweisimmen (Bahn / BE)</li><li>○ Ziel: Lenk im Simmental (Bahn / BE)</li></ul>
<b>Wanderdaten:</b>	<ul style="list-style-type: none"><li>○ Gehzeit: 3h25 (retour: 3h15)</li><li>○ ↪ 13,8 km   ↗ 185 m   ↘ 60 m</li><li>○ min. 934 m.ü.M.   max. 1'069 m.ü.M.</li></ul>
<b>Schwierigkeitsgrad:</b>	<ul style="list-style-type: none"><li>○ Technik: leicht (T1, Wanderweg gelb)</li><li>○ Kondition: mittel (Gehzeit, Länge)</li></ul>
<b>OeV-Haltestellen:</b>	<ul style="list-style-type: none"><li>○ <b>Zweisimmen (Bahn, Bus / Start)</b></li><li>○ Stöckli (Bahn / Route)</li><li>○ St. Stephan (Bahn / Route)</li><li>○ Lenk, Schadauli (Bus / Route)</li><li>○ Boden (Bahn / Route)</li><li>○ <b>Lenk im Simmental (Bahn, Bus / Ziel)</b></li></ul>
	Ansehen der vollständigen Wanderbeschreibung auf der Webseite von <a href="https://netz-wandern.ch">https://netz-wandern.ch</a> .
	Direktimport der Wanderroute in die Swisstopo-App. Hinweis: Voraussetzung ist, dass die Swisstopo-App auf dem Smartphone / Tablet installiert ist.
	Ansehen / Ausdrucken der Wandereroute/Karte auf der Webseite von SchweizMobil. Hinweis: Als Abonnent/-in von SchweizMobil Plus ist nach Anmeldung auch der Import der Wanderroute in die eigene Tourenliste möglich.

Datenstand: Kurzbeschreibung - 01/2018 | übrige Informationen - 01/2018 | QR-Codes - 08/2023

## Wander- / Wegbeschreibung

153r1-2022: Zweisimmen - Moosbach - St. Stephan - Schadauli - Boden - Lenk

### Wegbeschreibung:

Bezeichnung	m.ü.M.	Beschreibung	Wegführung	Wegart / Wegname	Richtung
<b>Zweisimmen</b>	942	Ortschaft, Bahnhof	Start	Bahnsteig	Ost
Zweisimmen, Abzweigung		Ortschaft, Richt.wechsel	rechts abbiegen	Schulstrasse	Süd
Zweisimmen, Abzweigung		Ortschaft, Richt.wechsel	rechts abbiegen	Lenkstrasse	Süd-Ost
<a href="#">Zweisimmen, Abzweigung, Pt. 994</a>	994	Ortschaft, Richt.wechsel	rechts abbiegen	Moosbachweg	Süd
Wolfey		Flurgebiet (Lokalname)	links vorbei	Moosbachweg	Süd
Simme		Fluss	rechts entlang	Moosbachweg	Süd-Ost
Moosbach		Häusergruppe	links vorbei	Moosbachweg	Süd-Ost
Rupperried		Gebäude	links vorbei	Moosbachweg	Süd
Würzacker		Gebiet (Lokalname)	hindurch	Fussweg	Süd
Schärzmatte		Flurgebiet (Lokalname)	hindurch	Würzackerstrasse	Süd
St. Stephan-Ried, Kreuzung		Ortschaft, Richt.wechsel	geradeaus	Sagistrasse	Süd
Simme		Fluss	über Brücke gehen	Fussweg	Ost
Simme		Fluss	links entlang	Fussweg	Süd-Ost
<b>St. Stephan</b>		Ortschaft, Bahnhof	rechts vorbei	Naturweg befahrbar	Süd-Ost
<a href="#">Simme</a>	995	Fluss	über Brücke gehen	Strasse	Süd
St. Stephan, Flugfeld		Flugfeldareal	rechts vorbei	Strasse schmal	Süd-Ost
<a href="#">Abzweigung</a>	1'015	Richt.wechsel	rechts abbiegen	Griesseneyweg	Süd
Simme		Fluss	über Brücke gehen	Griesseneyweg	Süd
Niderdorf		Gebiet (Lokalname)	hindurch	Naturweg befahrbar	Süd
Fuchshalte		Gebiet (Lokalname)	hindurch	Niederdorfstrasse	Süd
<b>Lenk, Schadauli / Abzweigung</b>		Busstation, Richt.wechsel	links abbiegen	Schadaulistrasse	Ost
Simme		Fluss	über Brücke gehen	Schadaulistrasse	Ost
<a href="#">Abzweigung</a>	1'030	Richt.wechsel	rechts abbiegen	Fussweg	Süd-Ost
Trütleney		Gebiet (Lokalname)	rechts vorbei	Fussweg	Süd-Ost
<b>Boden</b>		Bahnstation	rechts entlang	Strasse schmal	Süd-Ost
Bahngleise		Bahn	rechts entlang	Naturweg nicht befahrbar	Süd-Ost
<a href="#">Abzweigung</a>	1'050	Richt.wechsel	links abbiegen	Naturweg nicht befahrbar	Ost
Bahngleise		Bahn	Bahnübergang benutzen	Naturweg nicht befahrbar	Ost
Abzweigung		Richt.wechsel	rechts abbiegen	Lenkstrasse	Süd
Ussere Sitebach		Bach	auf Strasse überqueren	Lenkstrasse	Süd
Indere Sitebach		Bach	auf Strasse überqueren	Lenkstrasse	Süd
Lenk, Abzweigung		Ortschaft, Richt.wechsel	leicht links abbiegen	Fussweg	Süd-Ost
<b>Lenk im Simmental</b>	1'068	Ortschaft, Bahnhof	Ziel	Bahnsteig	---

blau = Haltestelle öffentlicher Verkehr / rot = kein offizieller Wanderweg / Datenstand: Wegbeschreibung - 03/2024