




## Wander- / Wegbeschreibung

131o1-2009: Erlenbach i.S - Schopf - Vorderstocke - Hinterstockensee - Chrindi



### Informationen / QR-Codes:

<b>Wanderroute (Kurzbeschreibung):</b>	Erlenbach im Simmental (Bahn) - Erlenbach, Uf der Ribli - Schopf - Erlenbach, Kleindorf - Erlenbach, Schulhaus Hubel - Halten - Eschlen - Obereschlen - Leiteriwald - Schopf - Alcherewald - Husallmi - Vorderstocke - Hinterstockensee - Chrindi (Seilbahn)
<b>Start- / Zielort:</b>	<ul style="list-style-type: none"><li>○ Start: Erlenbach im Simmental (Bahn / BE)</li><li>○ Ziel: Chrindi (Seilbahn / BE)</li></ul>
<b>Wanderdaten:</b>	<ul style="list-style-type: none"><li>○ Gehzeit: 4h00 (retour: 3h00)</li><li>○ ↳ 9,4 km   ↗ 1'165 m   ↘ 205 m</li><li>○ min. 681 m.ü.M.   max. 1'763 m.ü.M.</li></ul>
<b>Schwierigkeitsgrad:</b>	<ul style="list-style-type: none"><li>○ Technik: mittel (T2, Bergwanderweg weiss-rot-weiss)</li><li>○ Kondition: schwer (Hm aufwärts)</li></ul>
<b>OeV-Haltestellen:</b>	<ul style="list-style-type: none"><li>○ <b>Erlenbach im Simmental (Bahn / Start)</b></li><li>○ Erlenbach im Simmental [Stockhornbahn] (Seilbahn / Nähe Route)</li><li>○ <b>Chrindi (Seilbahn / Ziel)</b></li></ul>
	Ansehen der vollständigen Wanderbeschreibung auf der Webseite von <a href="https://www.netz-wandern.ch">https://www.netz-wandern.ch</a> .
	Direktimport der Wanderroute in die Swisstopo-App. Hinweis: Voraussetzung ist, dass die Swisstopo-App auf dem Smartphone / Tablet installiert ist.
	Ansehen / Ausdrucken der Wandereroute/Karte auf der Webseite von SchweizMobil. Hinweis: Als Abonnent/-in von SchweizMobil Plus ist nach Anmeldung auch der Import der Wanderroute in die eigene Tourenliste möglich.

Datenstand: Kurzbeschreibung - 01/2018 | übrige Informationen - 01/2018 | QR-Codes - 08/2023

## Wander- / Wegbeschreibung

### 13101-2009: Erlenbach i.S - Schopf - Vorderstocke - Hinterstockensee - Chrindi

#### Wegbeschreibung:

Bezeichnung	m.ü.M.	Beschreibung	Wegführung	Wegart / Wegname	Richtung
<b>Erlenbach im Simmental</b>	681	Ortschaft, Bahnhof	Start	Bahnsteig	Nord
Erlenbach i.S., Abzweigung		Ortschaft, Richt.wechsel	links abbiegen	Strasse	West
Erlenbach i.S., Abzweigung, Pt. 682	682	Ortschaft, Richt.wechsel	rechts abbiegen	Strasse	Nord-West
Erlenbach i.S. Einmündung		Ortschaft, Richt.wechsel	links abbiegen	Simmentalstrasse	West
Erlenbach im Simmental (Stockhornbahn)		Ortschaft, Seilbahn	rechts entlang	Strasse	Ost
Erlenbach i.S., Abzweigung		Ortschaft, Richt.wechsel	links abbiegen	Strasse	Nord
Untere Haltenmatte		Gebiet (Lokalname)	hindurch, unterhalb	Naturweg nicht befahrbar	West
Stutzli		Gebiet (Lokalname)	hindurch	Fussweg	West
Eggmatte, Einmündung, Pt. 918	918	Gebiet (Lokalname), Richt.wechsel, Messpunkt	links abbiegen, dann wieder leicht rechts abbiegen	Strasse	West
Schauferlmattli		Häusergruppe	hindurch	Strasse	West
Obereschlen		Gebäude	links herum	Strasse	Nord-Ost
Eschlenallmend, Pt. 1017	1'017	Gebiet (Lokalname), Messpunkt	links vorbei	Strasse	Nord
Scheibe		Flurgebiet (Lokalname)	rechts vorbei	Strasse	West
Leitere		Gebiet (Lokalname)	rechts vorbei	Strasse	West
<b>Abzweigung</b>	1148	Richt.wechsel	rechts abbiegen	Pfad	Nord
Einmündung		Richt.wechsel	rechts abbiegen	Strasse	Ost
Abzweigung, Pt. 1224	1'224	Richt.wechsel, Messpunkt	links abbiegen	Bergweg	Nord-Ost
Husallmi		Gebiet (Lokalname)	links vorbei	Bergweg	Nord-Ost
<b>Abzweigung, Pt. 1730</b>	1'730	Richt.wechsel, Messpunkt	rechts abbiegen	Bergweg	Nord-Ost
Mieschflue		Gipfel, Berg	links vorbei	Bergweg	Nord-Ost
Hinderstocke		Gebiet (Lokalname)	links vorbei	Fussweg	Nord-Ost
Hinderstockensee		Bergsee	links herum	Fussweg	Ost, Süd-Ost
<b>Chrindi / Restaurant Chrindi</b>		Seilbahnstation, Gebäude (Gastronomie)	Ziel	Eingang Seilbahnstation	---

blau = Haltestelle öffentlicher Verkehr / rot = kein offizieller Wanderweg / Datenstand: Wegbeschreibung - 03/2024