




## Wander- / Wegbeschreibung

119o1-2009: Faido - Nivo - Chironico - San Pellegrino - Caradencia - Altirolo - Giornico



### Informationen / QR-Codes:

<b>Wanderroute (Kurzbeschreibung):</b>	Faido (Bahn, Bus) - Faido, Scuola elementare - Faido, Schiessstand - Paradiso - Balma - Lavorgo, Rastplatz - Vald - Lavorgo, Centrale idroelettrica Piottino - Nivo - Chironico - San Pellegrino, Kirche - Caradencia - Altirolo - Giornico, Scuola media - Giornico, Rivascia - Giornico, Paese (Bus)
<b>Start- / Zielort:</b>	<ul style="list-style-type: none"><li>○ Start: Faido (Bahn / TI)</li><li>○ Ziel: Giornico, Paese (Bus / TI)</li></ul>
<b>Wanderdaten:</b>	<ul style="list-style-type: none"><li>○ Gehzeit: 3h40 (retour: 4h00)</li><li>○ ↪ 13,4 km   ↗ 275 m   ↘ 635 m</li><li>○ min. 379 m.ü.M.   max. 801 m.ü.M.</li></ul>
<b>Schwierigkeitsgrad:</b>	<ul style="list-style-type: none"><li>○ Technik: mittel (T2, Bergwanderweg)</li><li>○ Kondition: mittel (Gehzeit, Länge)</li></ul>
<b>OeV-Haltestellen:</b>	<ul style="list-style-type: none"><li>○ <b>Faido (Bahn, Bus / Start)</b></li><li>○ Faido, Pesa comunale (Bus / Route)</li><li>○ Faido, Posta (Bus / Route)</li><li>○ Faido, centro scolastico (Bus / Route)</li><li>○ Nivo (Bus / Nähe Route)</li><li>○ Chironico, Paese (Bus / Route)</li><li>○ <b>Giornico, Paese (Bus / Ziel)</b></li></ul>
	Ansehen der vollständigen Wanderbeschreibung auf der Webseite von <a href="https://netz-wandern.ch">https://netz-wandern.ch</a> .
	Direktimport der Wanderroute in die Swisstopo-App. Hinweis: Voraussetzung ist, dass die Swisstopo-App auf dem Smartphone / Tablet installiert ist.
	Ansehen / Ausdrucken der Wandereroute/Karte auf der Webseite von SchweizMobil. Hinweis: Als Abonnent/-in von SchweizMobil Plus ist nach Anmeldung auch der Import der Wanderroute in die eigene Tourenliste möglich.

Datenstand: Kurzbeschreibung - 01/2018 | übrige Informationen - 01/2018 | QR-Codes - 08/2023

## Wander- / Wegbeschreibung

11901-2009: Faido - Nivo - Chironico - San Pellegrino - Caradencia - Altirolo - Giornico

### Wegbeschreibung:

Bezeichnung	m.ü.M.	Beschreibung	Wegführung	Wegart / Wegname	Richtung
<b>Faido</b>	755	Ortschaft, Bahnhof	Start	Bahnsteig	
<b>Faido, Pesa comunale</b>		Ortschaft, Busstation			
<b>Faido, Posta</b>		Ortschaft, Busstation			
<b>Faido, centro scolastico</b>		Ortschaft, Busstation			
Ticino		Fluss (Gewässer)	nördlich entlang		
Balma		Gebiet (Flurname)			
Autobahn A2		Nationalstrasse	westlich entlang		Süd
Nivo	626	Ortschaft			
Milinora		Waldgebiet (Flurname)			
Campagna die Sotto		Gebiet (Flurname)			
Chironico	787	Ortschaft			
<b>Chironico, Paese</b>		Busstation			
Ticinetto	782	Fluss (Gewässer)	über Brücke gehen		
San Maurizio, Kirche		Gotteshaus			
Croce die Madri		Waldgebiet (Flurname)	süd-östlich entlang		
Rivöi		Waldgebiet (Flurname)			
San Pellegrino, Kirche	541	Gotteshaus			
Caradencia		Weiler			
Altirolo		Weiler	nördlich entlang		
Orell		Waldgebiet (Flurname)	süd-westlich entlang		
<b>Giornico, Paese</b>	391	Ortschaft, Busstation	Ziel	Bus-Haltestelle	---

blau = Haltestelle öffentlicher Verkehr / rot = kein offizieller Wanderweg / Datenstand: Wegbeschreibung - 01/2018