




Wander- / Wegbeschreibung

106r1-2023: Münchenstein - Ermitage - Schön matt - Gmeinacher - Bienenberg - Liestal



Informationen / QR-Codes:

Wanderroute (Kurzbeschreibung):	Münchenstein (Bahn, Bus) - Arlesheim, Chrüz matt - Arlesheim, Burg Birseck - Ermitage - Grobematt - Fleschgrabe - Mönchsgrabe - Schön matt - Langenboden - Gmeinacher - In den Felsen - Bienenberg - Liestal, Schulhaus Röserental - Liestal, Munzach (Bus) - Liestal, Widenhueb - Liestal (Bahn, Bus)
Start- / Zielort:	<ul style="list-style-type: none">o Start: Münchenstein (Bahn / BL)o Ziel: Liestal (Bahn / BL)
Wanderdaten:	<ul style="list-style-type: none">o Gehzeit: 4h25 (retour: 4h25)o ↳ 15,6 km ↗ 635 m ↘ 580 mo min. 273 m.ü.M. max. 655 m.ü.M.
Schwierigkeitsgrad:	<ul style="list-style-type: none">o Technik: leicht (T1, Wanderweg gelb)o Kondition: mittel (Gehzeit, Länge, Hm aufwärts)
OeV-Haltestellen:	<ul style="list-style-type: none">o Münchenstein (Bahn, Bus / Start)o Münchenstein, Bahnhof (Tram / Start)o Münchenstein, Dorf (Bus, Tram / Nähe Route)o Arlesheim, Brown Boveri (Tram / Route)o Liestal, Munzach (Bus / Route)o Liestal (Bahn, Bus / Ziel)
	Ansehen der vollständigen Wanderbeschreibung auf der Webseite von https://netz-wandern.ch .
	Direktimport der Wanderroute in die Swisstopo-App. Hinweis: Voraussetzung ist, dass die Swisstopo-App auf dem Smartphone / Tablet installiert ist.
	Ansehen / Ausdrucken der Wandereroute/Karte auf der Webseite von SchweizMobil. Hinweis: Als Abonnent/-in von SchweizMobil Plus ist nach Anmeldung auch der Import der Wanderroute in die eigene Tourenliste möglich.

Datenstand: Kurzbeschreibung - 01/2018 | übrige Informationen - 01/2018 | QR-Codes - 08/2023

Wander- / Wegbeschreibung

106r1-2023: Münchenstein - Ermitage - Schön matt - Gmeinacher - Bienenberg - Liestal

Wegbeschreibung:

Bezeichnung	m.ü.M.	Beschreibung	Wegführung	Wegart / Wegname	Richtung
Münchenstein	273	Ortschaft, Bahnhof	Start	Bahnsteig	Süd-Ost
Münchenstein, Abzweigung		Ortschaft, Richt.wechsel	rechts abbiegen	Bahnhofstrasse	Süd-West
Münchenstein, Dorf / Trangeleise		Ortschaft, Tramhaltestelle, Tram	rechts vorbei, Tram-Übergang benutzen	Lehenrain [Strasse]	Ost
Münchenstein, Abzweigung		Ortschaft, Richt.wechsel	leicht links abbiegen	Grabenweg	Ost
Münchenstein, Abzweigung	315	Ortschaft, Richt.wechsel	rechts abbiegen	Steinweg	Süd
Münchenstein, Abzweigung	369	Ortschaft, Richt.wechsel	geradeaus	Fussweg	Süd
Einmündung	374	Richt.wechsel	rechts abbiegen	Spitalwaldweg	Süd
Abzweigung		Richt.wechsel	links abbiegen	Homburgrainweg	Süd-Ost
Abzweigung		Richt.wechsel	leicht rechts abbiegen	Strasse schmal	Süd
Birseck, Burg		Historisches Areal	links entlang	Fussweg	Süd-West
Ermitage	353	Parkareal	hindurch	Gobenmattweg	Ost
Sombueche		Gebiet (Lokalname)	rechts vorbei	Gobenmattweg	Ost
Arlenheim Gobematt 300m		Schiessstand	rechts entlang	Gobenmattweg	Süd-Ost
Bartlisloch		Graben	rechts entlang	Gobenmattweg	Süd-Ost
Fleischgraben		Graben	hindurch	Mönchsgrabenweg	Nord-West
Mönchsgraben		Graben	hinauf	Mönchsgrabenweg	Nord-Ost
Schön matt, Restaurant		Gebäude (Gastronomie)	rechts entlang	Schön mattstrasse	Süd-Ost
Stollenhäuser		Häusergruppe	hindurch, geradeaus	Schön mattstrasse	Süd-Ost
Abzweigung	652	Richt.wechsel	links abbiegen	Stollenweg	Nord-Ost
Rodrisberg		Gebiet (Lokalname)	hindurch	Gehweg	Nord
Gmeinacher		Gebiet (Lokalname)	hindurch	Fahrweg	Nord-Ost
Schauenburgerflue		Felsgebeit (Lokalname)	rechts vorbei	Fahrweg	Nord-Ost
Neu Schauenburg, Ruine		Historisches Areal	rechts vorbei	Schauenburgerstrasse	Ost
Kreuzung, Pt. 427	427	Richt.wechsel, Messpunkt	geradeaus	Bienenbergweg	Ost
Asp		Gebiet (Lokalname)	links vorbei	Bienenbergweg	Süd-Ost
Bienenberg	432	Häusergruppe	hindurch	Bienenbergstrasse	Süd
Bienenbergwald		Waldgebiet (Lokalname)	links vorbei	Bienenbergweg	Süd-Ost
Liestal, Schulheim Röserental		Ortschaft, Schulareal	links entlang	Bienenbergstrasse	Süd
Liestal, Abzweigung		Ortschaft, Richt.wechsel	links abbiegen	Schauenburgerstrasse	Ost
Liestal, Abzweigung		Ortschaft, Richt.wechsel	rechts abbiegen	Brüelmatten	Süd
Röserenbach		Bach	über Brücke gehen	Gehweg	Süd
Abzweigung	330	Richt.wechsel	links abbiegen	Munzachweg	Süd
Liestal, Psychiatrie Baselland		Ortschaft, Spitalareal	rechts entlang	Fussweg	Süd-Ost
Liestal, Tierpark Weihermättli		Ortschaft, Zooareal	hindurch	Strasse, Fussweg	Ost
Liestal, Schulhaus Rotacker		Ortschaft, Schulareal	links entlang	Widmannstrasse	Süd-Ost
Liestal, Abzweigung	342	Ortschaft, Richt.wechsel	links abbiegen	Widmannstrasse	Nord-Ost
Liestal, Abzweigung		Ortschaft, Richt.wechsel	rechts abbiegen	Widmannstrasse	Süd-Ost
Liestal, Abzweigung		Ortschaft, Richt.wechsel	rechts abbiegen	Widmannstrasse	Süd-West
Liestal, Abzweigung		Ortschaft, Richt.wechsel	links abbiegen	Tiergartenstrasse	Süd-Ost
Liestal	327	Ortschaft, Bahnhof	Ziel	Bahnsteig	---

blau = Haltestelle öffentlicher Verkehr / rot = kein offizieller Wanderweg / Datenstand: Wegbeschreibung - 03/2024