




Wander- / Wegbeschreibung

105o1-2009: Stein am Rhein - Mammern - Steckborn - Berlingen - Mannenbach - Ermatingen



Informationen / QR-Codes:

Wanderroute (Kurzbeschreibung):	Stein am Rhein (Bahn, Bus) - Eschenz - Halde - Mammern (Bahn) - Guldifuss, Campingplatz - Langhorn - Spanacker - Glarisegg - Steckborn, Riet - Steckborn (Bahnhof) - Steckborn, Henkrain - Jochental - Weissenfelsen, Burgstelle - Berlingen, Oberdorf - Mannenbach-Salenstein - Westerfeld - Ermatingen, Strandbad - Ermatingen (Bahn, Bus)
Start- / Zielort:	<ul style="list-style-type: none">○ Start: Stein am Rhein (Bahn / SH)○ Ziel: Ermatingen (Bahn / TG)
Wanderdaten:	<ul style="list-style-type: none">○ Gehzeit: 5h15 (retour: 5h15)○ ↳ 21,2 km ↗ 285 m ↘ 295 m○ min. 397 m.ü.M. max. 475 m.ü.M.
Schwierigkeitsgrad:	<ul style="list-style-type: none">○ Technik: leicht (T1, Wanderweg gelb)○ Kondition: schwer (Gehzeit, Länge)
OeV-Haltestellen:	<ul style="list-style-type: none">○ Stein am Rhein (Bahn, Bus / Start)○ Mammern (Bahn / Route)○ Steckborn (Bahn, Bus / Route)○ Berlingen (Bahn / Route)○ Mannenbach-Salenstein (Bahn / Route)○ Ermatingen (Bahn, Bus / Ziel)
	Ansehen der vollständigen Wanderbeschreibung auf der Webseite von https://netz-wandern.ch .
	Direktimport der Wanderroute in die Swisstopo-App. Hinweis: Voraussetzung ist, dass die Swisstopo-App auf dem Smartphone / Tablet installiert ist.
	Ansehen / Ausdrucken der Wandereroute/Karte auf der Webseite von SchweizMobil. Hinweis: Als Abonnent/-in von SchweizMobil Plus ist nach Anmeldung auch der Import der Wanderroute in die eigene Tourenliste möglich.

Datenstand: Kurzbeschreibung - 01/2018 | übrige Informationen - 01/2018 | QR-Codes - 08/2023

Wander- / Wegbeschreibung

105o1-2009: Stein am Rhein - Mammern - Steckborn - Berlingen - Mannenbach - Ermatingen

Wegbeschreibung:

Bezeichnung	m.ü.M.	Beschreibung	Wegführung	Wegart / Wegname	Richtung
Stein am Rhein	414	Ortschaft, Bahnhof	Start	Bahnsteig	
Stein am Rhein		Ortschaft		Bahnhofstrasse	
Stein am Rhein		Ortschaft		Charregass	
Stein am Rhein		Ortschaft		Rhiweg	
Mettlen		Flurgebiet (Flurname)	links entlang		
Auerbach		Bach (Gewässer)			
Eschenz, Unterdorf	399				
Tätschäcker	402		nord-östlich vorbei		
Waldbüel			nord-östlich vorbei		
Fennenbach		Flurgebiet (Flurname)			
Halde	443	Gebäude	nördlich vorbei		
Wügärtli			nördlich vorbei		
Mammern	411	Bahnhof			
Mammern, Abzweigung	413	Richt.wechsel	links abbiegen	Störenbergstrasse	Nord
Guldifuess			süd-östlich vorbei		
Langhorn		Flurgebiet (Flurname)	südlich vorbei		
Chuehörnli		Flurgebiet (Flurname)	rechts vorbei		
Spanacker		Flurgebiet (Flurname)	südlich vorbei		
Glarisegg			südlich vorbei		
Steckborn, Weier		Ortschaft, Ortsteil			
Steckborn	403	Ortschaft, Bahnhof			
Jochental, Wirtschaft		Gaststätte			
Wiise Felse			südlich vorbei		
Berlingen	404				
Eschlibach	402	südlich vorbei			
Mannenbach	398	Bahnhof			
Wösterfäld			nord-östlich vorbei		
Ermatingen, Strandbad		Ortschaft	südlich vorbei		
Ermatingen, Stad		Ortschaft	südlich vorbei		
Ermatingen	402	Ortschaft, Bahnhof	Ziel	Bahnsteig	---

blau = Haltestelle öffentlicher Verkehr / rot = kein offizieller Wanderweg / Datenstand: Wegbeschreibung - 01/2018