




## Wander- / Wegbeschreibung

025r1-2021: Seltisberg - Oristal - Liestal - Füllinsdorf - Widenboden - Husmatt - Augst



### Informationen / QR-Codes:

<b>Wanderroute (Kurzbeschreibung):</b>	Seltisberg, Zentrum Schule (Busstation) - Oristal - Liestal, Bahnhof - Liestal, Kantonsspital BL - Liestal, Chessel - Füllinsdorf - Füllinsdorf, Mühlematt - Widenboden - A2, Ergolzbrücke - Pratteln, Husmatt - Augst BL, Stundeglas (Busstation)
<b>Start- / Zielort:</b>	<ul style="list-style-type: none"><li>○ Start: Seltisberg, Zentrum Schule (Bus / BL)</li><li>○ Ziel: Augst BL, Stundeglas (Bus / BL)</li></ul>
<b>Wanderdaten:</b>	<ul style="list-style-type: none"><li>○ Gehzeit: 2h35 (retour: 2h45)</li><li>○ ↪ 10,5 km   ↗ 60 m   ↘ 285 m</li><li>○ min. 264 m.ü.M.   max. 501 m.ü.M.</li></ul>
<b>Schwierigkeitsgrad:</b>	<ul style="list-style-type: none"><li>○ Technik: leicht (T1, Wanderweg gelb)</li><li>○ Kondition: leicht (Gehzeit, Länge, Hm aufwärts, Hm abwärts)</li></ul>
<b>OeV-Haltestellen:</b>	<ul style="list-style-type: none"><li>○ <b>Seltisberg, Zentrum Schule (Bus / Start)</b></li><li>○ Liestal (Bahn, Bus / Nähe Route)</li><li>○ Füllinsdorf, Niederschönthal (Bus / Route)</li><li>○ <b>Augst BL, Stundeglas (Bus / Ziel)</b></li></ul>
	Ansehen der vollständigen Wanderbeschreibung auf der Webseite von <a href="https://netz-wandern.ch">https://netz-wandern.ch</a> .
	Direktimport der Wanderroute in die Swisstopo-App. Hinweis: Voraussetzung ist, dass die Swisstopo-App auf dem Smartphone / Tablet installiert ist.
	Ansehen / Ausdrucken der Wandereroute/Karte auf der Webseite von SchweizMobil. Hinweis: Als Abonnent/-in von SchweizMobil Plus ist nach Anmeldung auch der Import der Wanderroute in die eigene Tourenliste möglich.

Datenstand: Kurzbeschreibung - 01/2018 | übrige Informationen - 01/2018 | QR-Codes - 08/2023

## Wander- / Wegbeschreibung

025r1-2021: Seltisberg - Oristal - Liestal - Füllinsdorf - Widenboden - Husmatt - Augst

### Wegbeschreibung:

Bezeichnung	m.ü.M.	Beschreibung	Wegführung	Wegart / Wegname	Richtung
<b>Seltisberg, Zentrum Schule</b>	497	Ortschaft, Busstation	Start	Bus-Haltestelle	Nord-Ost
Seltisberg, Abzweigung		Ortschaft, Richt.wechsel	leicht links abbiegen	Einschlagweg	Nord-West
<b>Seltisberg, Abzweigung</b>	501	Ortschaft, Richt.wechsel	leicht rechts abbiegen	Erlifeldweg	Nord
Rosdräckler		Flurgebiet (Flurname)	rechts vorbei	Erlifeldweg	Nord
Abzweigung		Richt.wechsel	links abbiegen	Erlifeldweg	West
Abzweigung		Richt.wechsel	rechts abbiegen	Wolfhagweg	Nord
Erlifeld		Flurgebiet (Flurname)			
<b>Abzweigung</b>	478	Richt.wechsel	links, dann wieder leicht rechts abbiegen, abwärts	Waldweg	Nord-West
Abzweigung		Richt.wechsel	rechts abbiegen	Grossmattweg	Nord-Ost
Orisbach		Bach (Gewässer)	rechts vorbei	Schwieriweg	Nord-Ost
Liestal, Schwiri		Ortschaft, Gebiet (Flurname)			
Liestal, Hinter See		Ortschaft, Wohngebiet			
Liestal, Kantonsspital		Ortschaft, Spital	rechts vorbei	Mühlemattstrasse	Nord-West
Liestal, Autostrasse A22		Ortschaft, Schnellstrasse	unter Brücke hindurch	Strasse	Nord-West
Liestal, Chessel		Ortschaft, Gebiet (Flurname)			
Liestal, Weiermatt		Ortschaft, Gebiet (Flurname)			
<b>Füllinsdorf, Niederschönthal</b>		Ortschaft, Busstation			
Ergolz		Gewässer (Fluss)	links entlang	Strasse	Nord
Füllinsdorf, Zwirni		Ortschaft, Gebiet (Flurname)	rechts vorbei		
Widenbode		Flurgebiet (Flurname)	rechts vorbei	Widenweg	Nord
Autobahn A2/A3		Nationalstrasse	Unter Ergolzbrücke hindurch	Widenweg	Nord
Pratteln, Husmatt		Ortschaft, Schrebergärten	rechts vorbei	Widenweg	Nord-Ost
Augst, Sportanlagen Hausmatt		Ortschaft, Sportareal	rechts vorbei	Fahrweg	Nord-West
<b>Augst, Bahngeleise</b>	265	Ortschaft, Bahn	Unterführung benutzen	Hausmattweg	Nord-West
Augst, Stundeglas		Ortschaft, Gebiet (Flurname)	rechts vorbei	Hausmattweg	
Augst, Abzweigung		Ortschaft, Verzweigung	links abbiegen	Poststrasse	
Augst, Abzweigung		Ortschaft, Verzweigung	rechts abbiegen	Frenkendörferstrasse	Nord
<b>Augst BL, Stundeglas</b>		Ortschaft, Busstation	Ziel	Bus-Haltestelle	---

blau = Haltestelle öffentlicher Verkehr / rot = kein offizieller Wanderweg / Datenstand: Wegbeschreibung - 01/2024