




## Wander- / Wegbeschreibung

022o2-2016: St. Moritz - God Giand'Alva - Punt da Piz - Grevas - Tuors - St. Moritz



### Informationen / QR-Codes:

<b>Wanderroute (Kurzbeschreibung):</b>	St. Moritz Bad, Kath. Kirche (Bus) - Lej da San Murezzan - God Giand'Alva - Ovel da Cangiroulas - St. Moritz, Punt da Piz - Riva dal Lej - Grevas - Tuors - St. Moritz Bad, Kath. Kirche (Bus)
<b>Start- / Zielort:</b>	<ul style="list-style-type: none"><li>○ Start: St. Moritz Bad, Kath. Kirche (Bus / GR)</li><li>○ Ziel: St. Moritz Bad, Kath. Kirche (Bus / GR)</li></ul>
<b>Wanderdaten:</b>	<ul style="list-style-type: none"><li>○ Gehzeit: 1h05 (retour: 1h05)</li><li>○ ↳ 4,4 km   ↗ 30 m   ↘ 30 m</li><li>○ min. 1'768 m.ü.M.   max. 1'772 m.ü.M.</li></ul>
<b>Schwierigkeitsgrad:</b>	<ul style="list-style-type: none"><li>○ Technik: leicht (T1, Wanderweg gelb)</li><li>○ Kondition: leicht (Gehzeit, Länge, Hm aufwärts, Hm abwärts)</li></ul>
<b>OeV-Haltestellen:</b>	<ul style="list-style-type: none"><li>○ <b>St. Moritz Bad, Kath. Kirche (Bus / Start)</b></li><li>○ St. Moritz (Bahn, Bus / Nähe Route)</li><li>○ St. Moritz Bad, Reithalle (Bus / Nähe Route)</li><li>○ <b>St. Moritz Bad, Kath. Kirche (Bus / Ziel)</b></li></ul>
	Ansehen der vollständigen Wanderbeschreibung auf der Webseite von <a href="https://netz-wandern.ch">https://netz-wandern.ch</a> .
	Direktimport der Wanderroute in die Swisstopo-App. Hinweis: Voraussetzung ist, dass die Swisstopo-App auf dem Smartphone / Tablet installiert ist.
	Ansehen / Ausdrucken der Wandereroute/Karte auf der Webseite von SchweizMobil. Hinweis: Als Abonnent/-in von SchweizMobil Plus ist nach Anmeldung auch der Import der Wanderroute in die eigene Tourenliste möglich.

Datenstand: Kurzbeschreibung - 01/2018 | übrige Informationen - 01/2018 | QR-Codes - 08/2023

## Wander- / Wegbeschreibung

022o2-2016: St. Moritz - God Giand'Alva - Punt da Piz - Grevas - Tuors - St. Moritz

### Wegbeschreibung:

Bezeichnung	m.ü.M.	Beschreibung	Wegführung	Wegart / Wegname	Richtung
St. Moritz Bad, Kath. Kirche		Ortschaft, Busstation	Start	Bus-Haltestelle	
God Giand'Alva			links entlang		
Punt da Piz			links entlang		
Grevas		Flurname (Gebiet)	links entlang		
Tuors		Flurname (Gebiet)	links entlang		
St. Moritz		Ortschaft			
St. Moritz Bad, Kath. Kirche		Ortschaft, Busstation	Ziel	Bus-Haltestelle	

blau = Haltestelle öffentlicher Verkehr / rot = kein offizieller Wanderweg / Datenstand: Wegbeschreibung - 01/2018