




Wander- / Wegbeschreibung

015v1-2016: Filisur - Punt Dador - Bellaluna - Buel - Bergün - Frazza - Naz - Preda



Informationen / QR-Codes:

Wanderroute (Kurzbeschreibung):	Filisur (Bahn) - Filisur, Am Wasser - Punt Dador - Bellaluna - Buel - Runcs - Bergün - Bergün, Schiessstand Islas - Albula, Camping - Frazza - Plan digls Bouvs - Punt Tranter ils Craps - Punt Ota - Plaz Verd - Naz - Preda (Bahn)
Start- / Zielort:	<ul style="list-style-type: none">○ Start: Filisur (Bahn / GR)○ Ziel: Preda (Bahn / GR)
Wanderdaten:	<ul style="list-style-type: none">○ Gehzeit: 5h15 (retour: 4h30)○ ↳ 16,9 km ↗ 1'040 m ↘ 330 m○ min. 996 m.ü.M. max. 1'789 m.ü.M.
Schwierigkeitsgrad:	<ul style="list-style-type: none">○ Technik: mittel (T2, Bergwanderweg weiss-rot-weiss)○ Kondition: schwer (Gehzeit, Hm aufwärts)
OeV-Haltestellen:	<ul style="list-style-type: none">○ Filisur (Bahn / Start)○ Bergün/Bravuogn, posta (Bus / Nähe Route)○ Preda (Bahn / Ziel)
	Ansehen der vollständigen Wanderbeschreibung auf der Webseite von https://netz-wandern.ch .
	Direktimport der Wanderroute in die Swisstopo-App. Hinweis: Voraussetzung ist, dass die Swisstopo-App auf dem Smartphone / Tablet installiert ist.
	Ansehen / Ausdrucken der Wandereroute/Karte auf der Webseite von SchweizMobil. Hinweis: Als Abonnent/-in von SchweizMobil Plus ist nach Anmeldung auch der Import der Wanderroute in die eigene Tourenliste möglich.

Datenstand: Kurzbeschreibung - 01/2018 | übrige Informationen - 01/2018 | QR-Codes - 08/2023

Wander- / Wegbeschreibung

015v1-2016: Filisur - Punt Dador - Bellaluna - Buel - Bergün - Frazza - Naz - Preda

Wegbeschreibung:

Bezeichnung	m.ü.M.	Beschreibung	Wegführung	Wegart / Wegname	Richtung
Filisur		Ortschaft, Bahnhof	Start	Bahnsteig	
Filisur		Ortschaft	süd-westlich vorbei		
Frevgias		Weiler	süd-westlich entlang		
Alvra		Fluss (Gewässer)	süd-westlich entlang		
Bellaluna		Gasthof			
Farrisola		Gebiet (Flurname)	südwestlich vorbei		
Streda		Brücke			
God Digls Chantuns		Graben	passieren		
Crestas da Buel		Gebiet (Flurname)			
Urtagl		Gebiet (Flurname)			
Bergün		Ortschaft	süd-westlich entlang		
Islas		Gebiet (Flurname)			
Val S-chigra		Gebiet (Flurname)			
Frazza		Gebiet (Flurname)			
Plan digls Bovs		Gebiet (Flurname)			
Naz		Weiler			
Isla		Gebiet (Flurname)			
Preda	1'789	Ortschaft, Bahnhof	Ziel	Bahnsteig	---

blau = Haltestelle öffentlicher Verkehr / rot = kein offizieller Wanderweg / Datenstand: Wegbeschreibung - 01/2018